

Carte des petits patrimoines

Les petits patrimoines sont des bâtiments secondaires et ornements de paysage tels que : les granges, laiteries, forges, croix de chemin, etc.



Ceux que nous présentons ici datent d'avant 1950 et ont été restaurés avec l'aide du **Programme de restauration et de mise en valeur des petits patrimoines du Kamouraska**. Un coq installé à proximité les identifie (sauf les croix de chemin).

Il s'agit de propriétés privées. Merci d'apprécier les bâtiments et ornements à partir du chemin public.

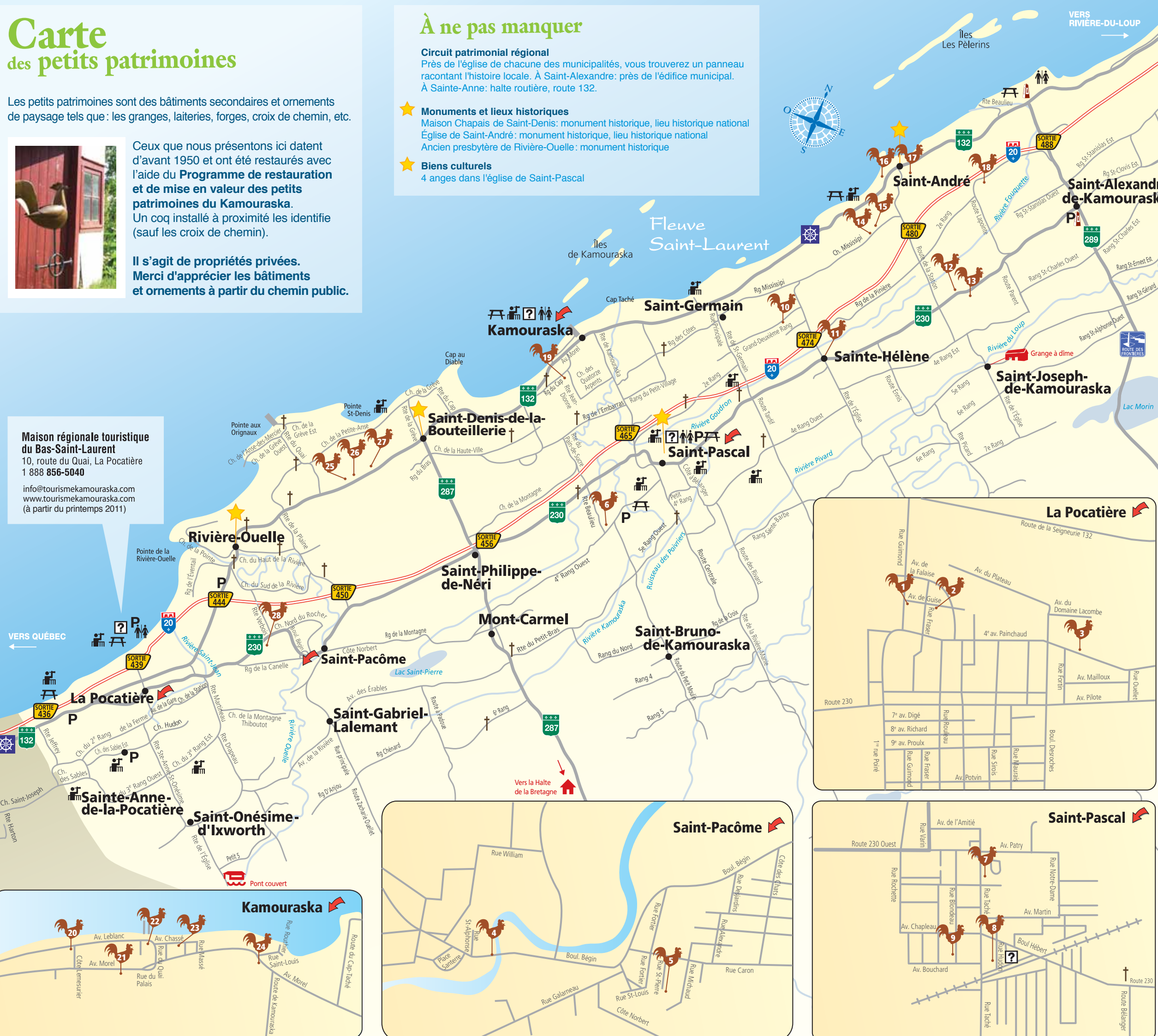
À ne pas manquer

Circuit patrimonial régional
Près de l'église de chacune des municipalités, vous trouverez un panneau racontant l'histoire locale. À Saint-Alexandre: près de l'édifice municipal. À Sainte-Anne: halte routière, route 132.

- ★ **Monuments et lieux historiques**
Maison Chapais de Saint-Denis: monument historique, lieu historique national
Église de Saint-André: monument historique, lieu historique national
Ancien presbytère de Rivière-Ouelle: monument historique
- ★ **Biens culturels**
4 anges dans l'église de Saint-Pascal

Maison régionale touristique du Bas-Saint-Laurent
10, route du Quai, La Pocatière
1 888 856-5040

info@tourismekamouraska.com
www.tourismekamouraska.com
(à partir du printemps 2011)



Petits patrimoines

LA POCATIÈRE

- 1 Hangar, 1885. Cabanon-poulailler, vers 1895. 300, 2^e rue Guimond
- 2 Poulailler-atelier de menuiserie, vers 1914. 301, 3^e avenue de Guise
- 3 Four à pain intérieur, 1002, 4^e Avenue



SAINT-PACÔME

- 4 Garage, glacière et « maison des chinois », vers 1900. 193, boul. Bégin
- 5 Boutique à bois, entre 1920 et 1930. 18, rue Saint-Pierre

SAINT-PASCAL

- 6 Hangar à grain, vers 1880. 439, 4^e rang Ouest
- 7 Petite étable, 1901. 335, rue Taché
- 8 Hangar, 665, rue Hudon
- 9 Écurie et remise à bois, 1944. 664, rue Blondeau



SAINTE-HÉLÈNE

- 10 Fournil, vers 1840. 2114, 2^e rang Ouest
- 11 Atelier, 1924. 523, rue de l'Église



SAINT-ANDRÉ

- 12 Forge, vers 1950. 307, route 230 Est
- 13 Hangar, 1927. 310, route 230
- 14 Remise, 1939. 110, chemin Mississippi
- 15 Hangar-garage, avant 1950. 107, rang Mississippi
- 16 Petit garage, 233, route 132 Ouest, appelé le charnier par les villageois
- 17 Grotte, vers 1947. Montée des écoliers (au pied de la montagne, derrière le cimetière)
- 18 Laiterie, vers 1875. 238, 2^e rang Est



KAMOURASKA

- 19 Hangar, construit en 1906. 348, rang du Cap
- 20 Cabine de bain, vers 1885, coin Lemesurier-av. Leblanc
- 21 Abri pour puits. 125, avenue Morel
- 22 Hangar. 33, avenue Leblanc
- 23 Garage, vers 1940. 16, avenue Chassé
- 24 Gloriette, construite en 1900. 65, av. Morel



SAINT-DENIS-DE-LA-BOUTEILLERIE

- 25 Petite grange, vers 1850. 94, route 132 Ouest
- 26 Poulailler, vers 1930-40. 60, route 132 Ouest
- 27 Laiterie, vers 1900. 58, route 132 Ouest

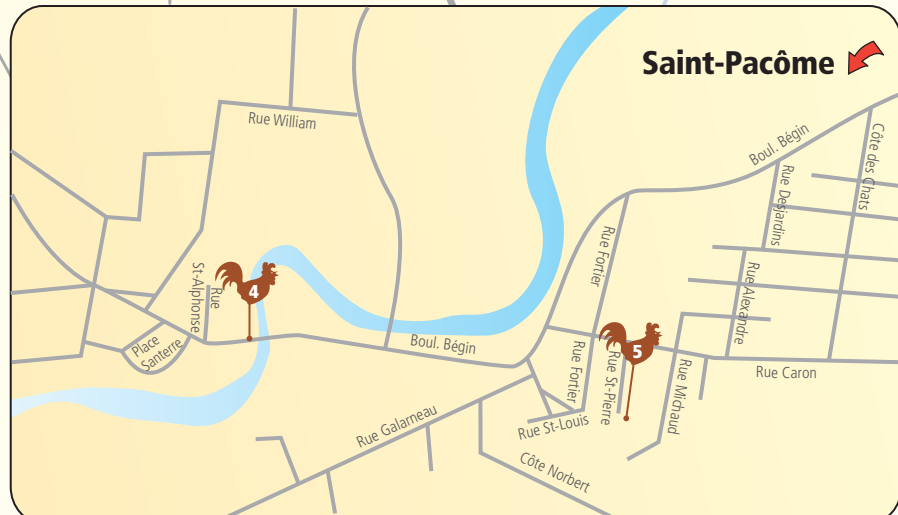
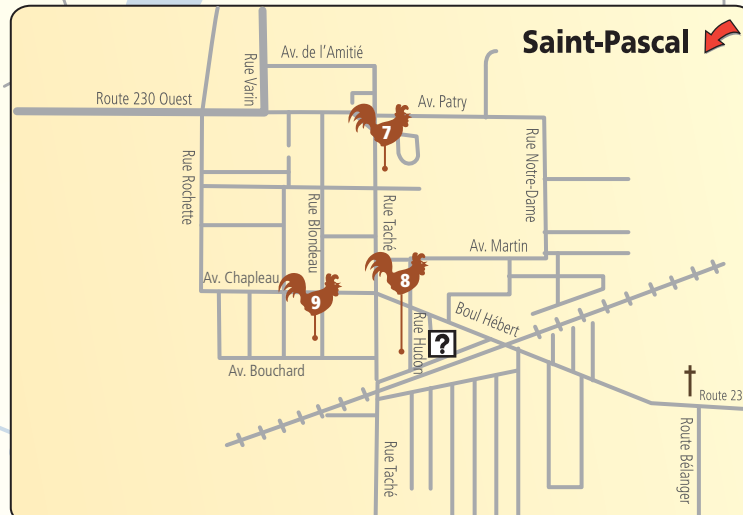
RIVIÈRE-OUELLE

- 28 Poulailler et porcherie, vers 1900. 122, route 230



† Croix de chemin restaurée

Poulailler : de formes diverses, plusieurs fenêtres du côté sud.
Laiterie : de petite taille, généralement située près de la maison et placée dans un recoin ombragé.
Porcherie : comporte un four avec chaudron en fonte pour préparer la bouillie des animaux et exécuter les tâches reliées à l'abattage.
Cabine de bain : Permettait aux baigneurs de se changer.
Boutique à bois : Les menuisiers y faisaient des constructions qu'ils n'avaient pas le temps de faire sur le chantier et qui requéraient un outillage spécialisé : planeur, tour à bois...



Conception: Karapute

Entente de développement culturel
 Culture, Communications et Développement
 Québec

Desjardins
 Regroupement des caisses populaires de Kamouraska

MRC de Kamouraska

CD Kamouraska

RURALYS

Entente spécifique sur la valorisation et le développement des arts et de la culture au Bas-Saint-Laurent
 • Volet patrimoine •

Les partenaires de cette entente sont

Conférence régionale des élus Bas-Saint-Laurent
 CONSEIL DE LA CULTURE DU BAS-SAINT-LAURENT
 Québec
 • Ministère de la Culture, des Communications et de la Condition féminine
 • Ministère des Affaires municipales, des Régions et de l'Occupation du territoire